



# III° RADUNO NAZIONALE SENIORES



# INFORMAZIONI PER IL RADUNO

## LOCALITÀ PRA' DEL MORO (DI FRONTE PALAGHIACCIO)

- Ore 8.00 - 9.30: registrazione dei singoli partecipanti e dei capi gruppo**  
Tutti dovranno recarsi a Pra' del Moro prima di ogni escursione ([clicca qui](#)).  
*NB: Ci sono spazi adatti alla sosta dei pullman.*
- Quota di iscrizione** (euro/cad 5,00) e prenotazione facoltativa spuntino delle ore 14.00 (euro/cad 5,00). **Gli importi saranno pagati dai capi gruppo o dai singoli partecipanti.**
- Consegna borsa-shopper con materiale informativo.** Sarà ritirata dai capigruppo o dai singoli partecipanti.
- Prenotazione, facoltativa, visita guidata alla città** (inizio ore 16.00, durata circa 2 ore. Per dettagli vedi più sotto alla voce "Visita città").

## PUNTI DI RITROVO PER LE ESCURSIONI

- Ore 8.00 - 9.30 Pra' del Moro: punto di ritrovo per itinerario cittadino** "La via dei conventi" e itinerario "Sentiero natura San Vittore...".  
Gli iscritti a questi due percorsi scenderanno a Pra' del Moro. Chi avrà scelto il percorso "Sentiero natura..." si recherà poi con mezzi propri o accompagnato con bus navetta, al luogo di partenza di Anzù ([clicca qui](#)).
- Punto di ritrovo per itinerari "Il sentiero del vento..." e "Nel respiro della preistoria..."**.  
Gli iscritti a questi due percorsi, terminata la registrazione a Pra' del Moro, proseguiranno per la località Le Buse ([clicca qui](#)), inizio delle escursioni dalle ore 9.00 alle 10.00.

## MOMENTO CONVIVIALE

Sarà per tutti all'interno della tensostruttura allestita a Pra' del Moro (inizio ore 14.00 - 14.30) ([clicca qui](#)). Ogni tavolo sarà contrassegnato con il nome del capogruppo e della sezione CAI di appartenenza. Ci saranno dei tavoli riservati anche per gli altri escursionisti. *NB I gruppi dovranno provvedere autonomamente ai viveri dei propri partecipanti. Si ricorda che al momento della registrazione è possibile prenotare un panino e una bibita a 5,00 euro.*

## VISITA ALLA CITTÀ

- Dalle ore 15.00 alle 19.00** giro gratuito della città con TED (Trenino Express Dolomiti), durata 20'.
- Ore 16.00 visita guidata alla città; fusioni d'autore: ferro, vetro e fuoco nell'arte e nell'artigianato feltrino. Visita alla Galleria Rizzarda con sorpresa.** (Minimo 10 partecipanti, euro 5,00 cadauno + costo entrata Galleria Rizzarda, durata circa 2 ore. Prenotazione al momento della registrazione).

# IL NOSTRO PROGRAMMA

GIUGNO

Itinerario	Dove	Disliv. positivo	Lunghezza	Diff. tecnica	mer. 29
<a href="#">Percorso cittadino, la via dei conventi</a>	Feltre	90 m	3,0 km	T	✗
<a href="#">Il sentiero del vento, i pascoli del Campét</a>	Campon d'Avena	194 m	4,2 km	T	✗
<a href="#">Nel respiro della preistoria, fra malghe e prati in fiore</a>	Campon d'Avena	263 m	8,4 km	T	✗
<a href="#">Sentiero natura San Vittore e riserva naturale del Vinchetò</a>	Monte Miesna	548 m	10,2 km	E	✗

Itinerario	Dirett. cicloescursione	Punto di ritrovo	Orario ritrovo	Ristoro
<a href="#">Percorso cittadino, la via dei conventi</a>	Tisot Toni	<a href="#">Feltre - Pra del Moro</a>	9,30	<a href="#">Feltre - Prà del Moro</a>
<a href="#">Il sentiero del vento, i pascoli del Campét</a>	De Bortoli Renzo	<a href="#">Loc. Le Buse</a>	8,00	<a href="#">Feltre - Prà del Moro</a>
<a href="#">Nel respiro della preistoria, fra malghe e prati in fiore</a>	D' Agostini Angiolino	<a href="#">Loc. Le Buse</a>	8,00	<a href="#">Feltre - Prà del Moro</a>
<a href="#">Sentiero natura San Vittore e riserva naturale del Vinchetò</a>	De Cian Carla	<a href="#">Anzù</a>	8,30	<a href="#">Feltre - Prà del Moro</a>

Per info:

✉ | [over60@caifeltre.it](mailto:over60@caifeltre.it)

☎ | 379 166 8485

## PERCORSO CITTADINO, LA VIA DEI CONVENTI

← 3 km

🕒 2:30 h.

📏 90 m

📏 90 m

Difficoltà T

Periodo consigliato gen/dic

Mercoledì 29 giugno 2022: Per info e iscrizioni scrivere a [over60@caifetre.it](mailto:over60@caifetre.it) o telefonare al 379 166 8485



### Facile itinerario per le vie della città di Feltre

Si camminerà tra le vie del capoluogo feltrino perdendosi tra i suggestivi scorci cinquecenteschi della cittadella rinascimentale. Una passeggiata in compagnia di una guida che ci porterà a scoprire particolarità e angoli di uno dei borghi più suggestivi del Veneto

# IL SENTIERO DEL VENTO, I PASCOLI DEL CAMPÉT

↔ 4,2 km

🕒 1:20 h.


▲ 194 m

▼ 194 m

Difficoltà T

Periodo consigliato apr/nov

Mercoledì 29 giugno 2022: Per info e iscrizioni scrivere a [over60@caifetre.it](mailto:over60@caifetre.it) o telefonare al 379 166 8485



Facile e breve passeggiata di mezza montagna che permette di raggiungere il punto di decollo di parapendio del Monte Avena e di godere di un suggestivo panorama sull'intera Valbelluna.

Tra prati verdeggianti, alberi e pascoli, questo itinerario permette di addentrarsi nel mondo del "Campón", oasi di pace e balcone panoramico sui principali gruppi montuosi della zona.

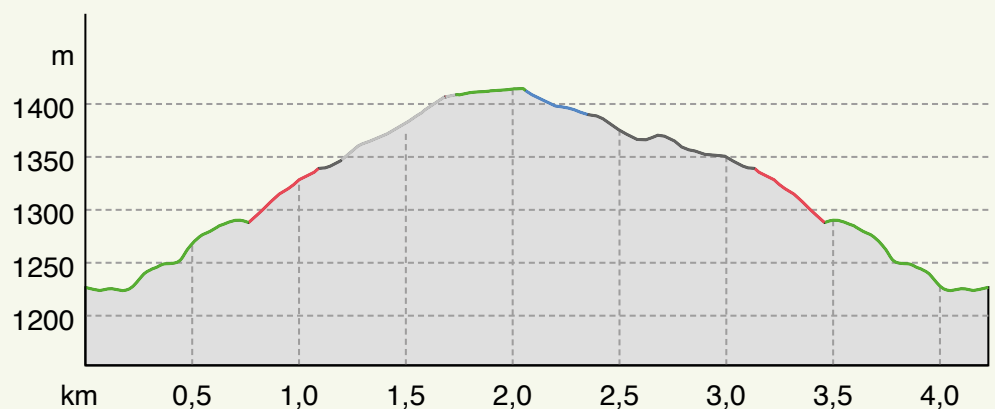
Il percorso si sviluppa principalmente lungo facili strade asfaltate e sterrate e non presenta difficoltà tecniche.

**Suggerimenti:** vista la facile accessibilità questi luoghi possono essere raggiunti anche per godere di favolose albe e tramonti, qualsiasi sia la stagione!

## Tipo di percorso

— Mulattiera	2,2 km
— Sentiero	0,7 km
— Strada	1,4 km

## Profilo altimetrico



## Dati dell'itinerario

### Escursione

Lunghezza ↔ 4,2k m

Durata 🕒 1:20 h.

Dislivello ▲ 194 mt

Discesa ▼ 194 mt

Difficoltà facile

Impegno fisico ●●●●●

Tecnica ●●●●●

Livello sul mare

● 1.415 m

● 1.224 m

outdooractive

# NEL RESPIRO DELLA PREISTORIA TRA MALGHE E PRATI IN FIORE

↔ 8,4 km

🕒 2:45 h.

▲ 263 m

▼ 263 m

Difficoltà T

Periodo consigliato apr/nov

Mercoledì 29 giugno 2022: Per info e iscrizioni scrivere a [over60@caifetre.it](mailto:over60@caifetre.it) o telefonare al 379 166 8485



**Facile itinerario di media montagna che permette di salire alla sommità del Monte Avena e godere di un suggestivo panorama a 360°**

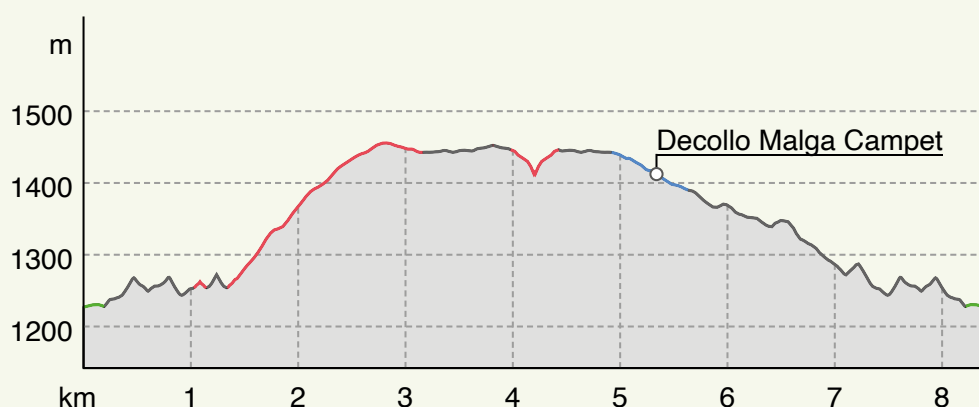
Malghe, pascoli, prati fioriti e verdeggianti, un sito preistorico, panorami e punti di ristoro: questo è ciò che regala questa facile e relativamente breve camminata sul Monte Avena.

Lungo strade asfaltate e sterrate e alcuni tratti di sentiero che non presentano difficoltà tecniche, questo percorso ci accompagna sul balcone panoramico sommitale da dove potremo godere di una vista a tutto tondo che va dalle montagne dell'Alpago alla dorsale del Visentin-Cesen, dal Gruppo del Grappa ai Lagorai, senza dimenticare il panorama da cartolina sulle Vette Feltrine.

## Tipo di percorso

— Sterrata	0,7 km
— Mulattiera	1,1 km
— Sentiero	2,4 km
— Strada	4,9 km

## Profilo altimetrico



## Dati dell'itinerario

### Escursione

Lunghezza ↔ 8,4k m

Durata 🕒 2:45 h.

Dislivello ▲ 263 mt

Discesa ▼ 263 mt

Difficoltà facile

Impegno fisico ●●●●●●

Tecnica ●●●●●●

Livello sul mare

● 1.456 m

● 1.227 m

outdooractive

# SENTIERO NATURA SAN VITTORE E RISERVA NATURALE DEL VINCHETO

← 10,2 km | ⌚ 3:00 h. | 📏 547 m | 📏 547 m | Difficoltà E | Periodo consigliato gen/dic

Mercoledì 29 giugno 2022: Per info e iscrizioni scrivere a [over60@caifetre.it](mailto:over60@caifetre.it) o telefonare al 379 166 8485



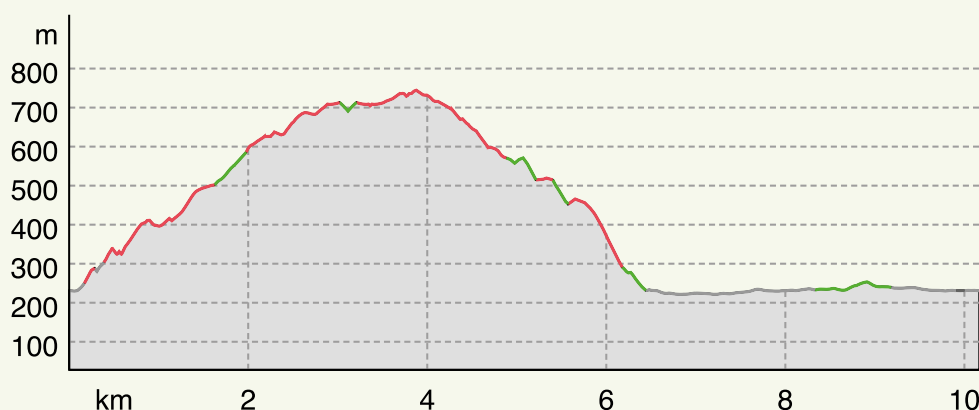
**Percorso ad anello che permette di visitare il suggestivo santuario dei SS. Vittore e Corona risalente all'XI° secolo e di addentrarsi nella riserva naturale del Vincheto, una zona umida di interesse internazionale, protetta dalla convenzione di Ramsar.**

Una visita al santuario e al chiostro è d'obbligo per godere di arte e sacralità. Dopo l'immersione di anima e corpo tra le mura e i silenzi del santuario si inizia a percorrere il "Sentiero Natura di San Vittore". Dalla sommità della Rocchetta la vista corre sul sottostante torrente e, poco più lontano, sul fiume Piave. Diverse sono le targhette didascaliche piantate in prossimità di ogni tipo di pianta o fiore degni di attenzione. Giunti alla cima del monte Miesna, tra boschi di faggi e carpini neri, ci si tuffa lungo la discesa fino ad arrivare al piccolo paese di Celarda e alla riserva naturale del Vincheto al cui interno insistono alcune strutture di Carabinieri Forestali, un maneggio e dei recinti dove vengono allevati in cattività caprioli, cervi, daini e mufloni e un centro dove sono tenuti alcuni rapaci già gravemente feriti e ora incapaci di ritornare liberi in natura. Merita una sosta la piccola osteria, godendo nel contempo del lento fluire dell'acqua lungo piccoli canali e della vista di numerose anatre selvatiche.

## Tipo di percorso

— Asfalto	3,2km
— Mulattiera	2,2 km
— Sentiero	4,9 km

## Profilo altimetrico



## Dati dell'itinerario

### Escursione

Lunghezza ↔ 10,2 km

Durata ⌚ 3:00 h.

Dislivello positivo ▲ 547 mt

Dislivello negativo ▼ 547 mt

Difficoltà facile

Impegno fisico ●●●●●●

Tecnica ●●●●●●

Livello sul mare

744 m

222 m

outdooractive